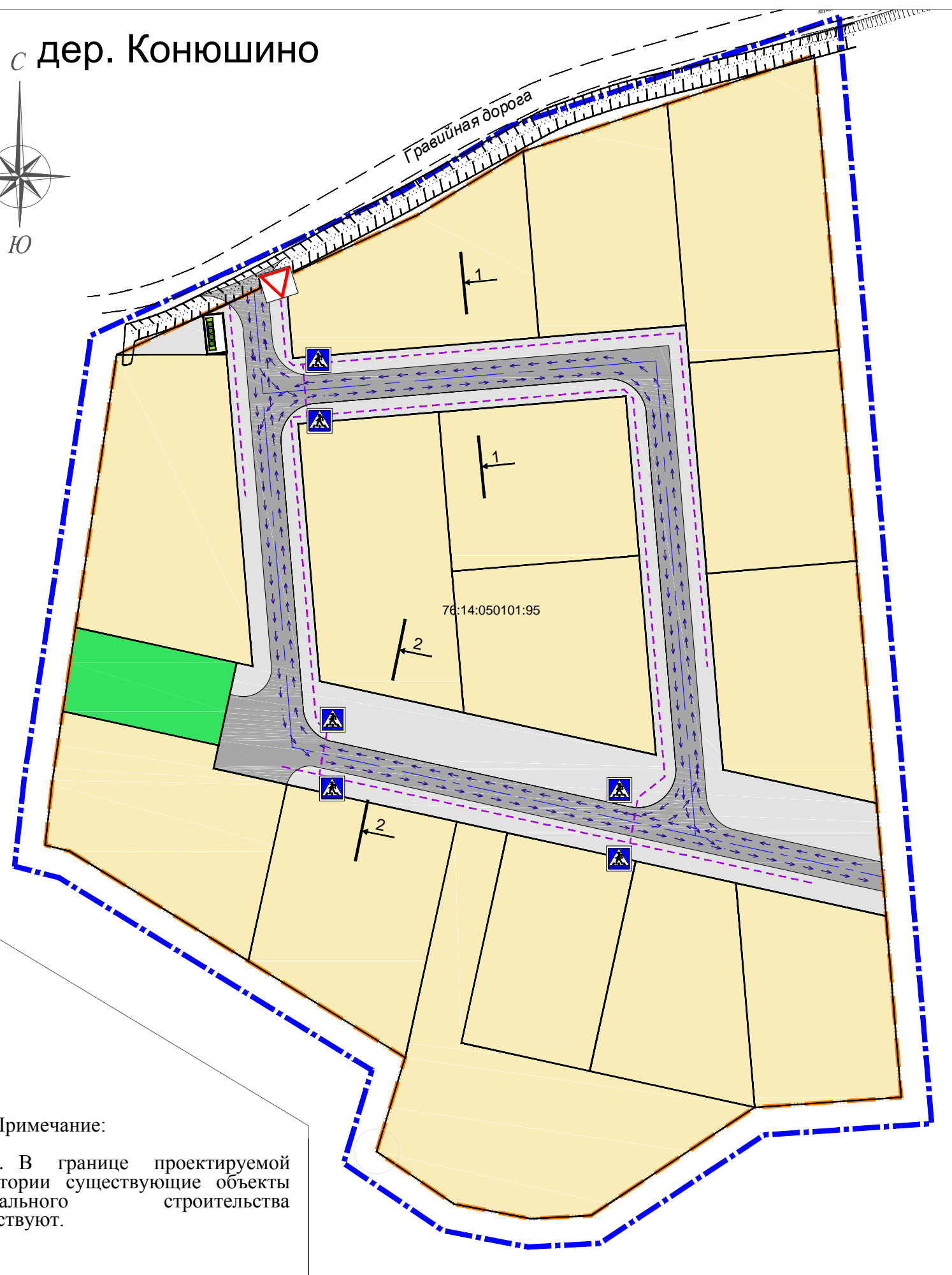



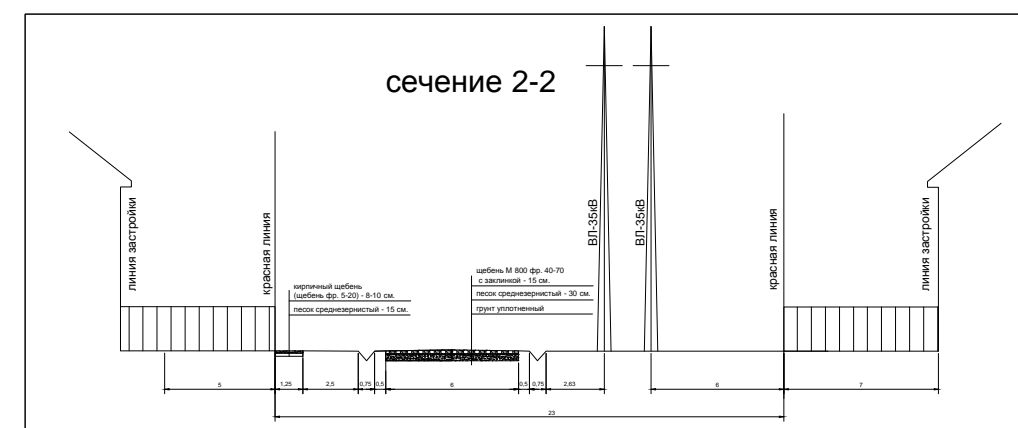
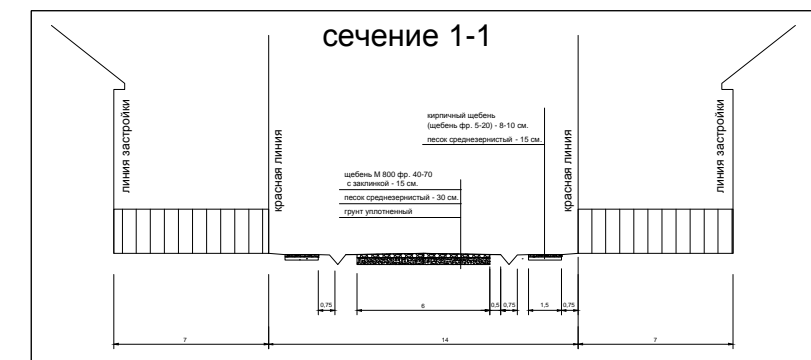
дер. Конюшино



Примечание:
1. В границе проектируемой территории существующие объекты капитального строительства отсутствуют.

Условные обозначения

- границы проекта планировки территории
- кадастровые границы и кадастровые номера существующих земельных участков в границах проекта планировки
- образуемые земельные участки для размещения объектов капитального строительства жилого назначения (ИЖС)
- образуемый земельный участок для благоустройства территории
- образуемый земельный участок для организации улично-дорожной сети
- проезжая часть планируемых улиц и дорог, направление движения транспорта
- направление движения пешеходов
- знак 2.4 "Уступи дорогу"
- знак 5.16.1, 5.16.2 "Пешеходный переход"
- площадки сбора ТБО



						07-21			
						Проект планировки и проект межевания территории в границах земельного участка с кадастровым № 76:14:050101:95, расположенного по адресу: Ярославская область, Рыбинский МР, Волжское сельское поселение, д. Конюшино			
Изм.	Кол.уч.	Лист	№ док.	Подп.	Дата	Проект планировки территории Материалы по обоснованию	Стадия	Лист	Листов
Разработал	Багина Л.В.						ГД	3	4
ГАП	Багина Л.В.					Схема организации движения транспорта и пешеходов. Схема существующих объектов капитального строительства М1:1000	ИП Багина Л.В.		
Н. контроль									